









LEGENDA

	hranice řešeného území
	hranice zastavěných území k 31.8.2011
	zastavitelné plochy



PŘEDPOKLÁDANÉ ZÁBORY ZEMĚDĚLSKÉHO PŮDNÍHO FONDU PRO ZASTAVITELNÉ PLOCHY

 Br	plochy bydlení v rodinných domech
 So	plochy smíšené obytné
 Ox	plochy občanského vybavení - sport a rekreace
 Vs	plochy výroby a skladování
 Pv	plochy veřejných prostranství









PŘEDPOKLÁDANÉ ZÁBORY ZEMĚDĚLSKÉHO PŮDNÍHO FONDU PRO ZASTAVITELNÉ PLOCHY

 Nk	plochy krajinné zeleně
---	------------------------






ÚZEMNÍ SYSTÉM EKOLOGICKÉ STABILITY

	lokální biocentrum (funkční)
	lokální biokoridor (funkční)

DALŠÍ INFORMACE O ÚZEMÍ

	hranice bonitovaných půdně ekologických jednotek (BPEJ)
3.08.50	číselné kódy BPEJ
	plochy lesní
	plochy zemědělské - orná půda
	plochy zemědělské - sady, zahrady
	plochy zemědělské - trvalé travní porosty
	malé vodní toky a odvodňovací příkopy
	meliorace - provedená odvodnění
	účelová komunikace

LEGENDA - ZMĚNA Č.1

stav	návrh	
		řešená lokalita změny č.1
	Z1/x	označení lokality změny č.1
		hranice zastavěných území k 31.8.2011
		zastavitelné plochy
	 Sv	plochy smíšené výrobní
	 Vs	plochy výroby a skladování